Comune di Naso

# Piano di Protezione Civile

## Elaborato Cartografico 1

Aree di emergenza
zone: Naso Centro - Bazia - Grazia

rif. A.E. 01

**Revisione del 2025**



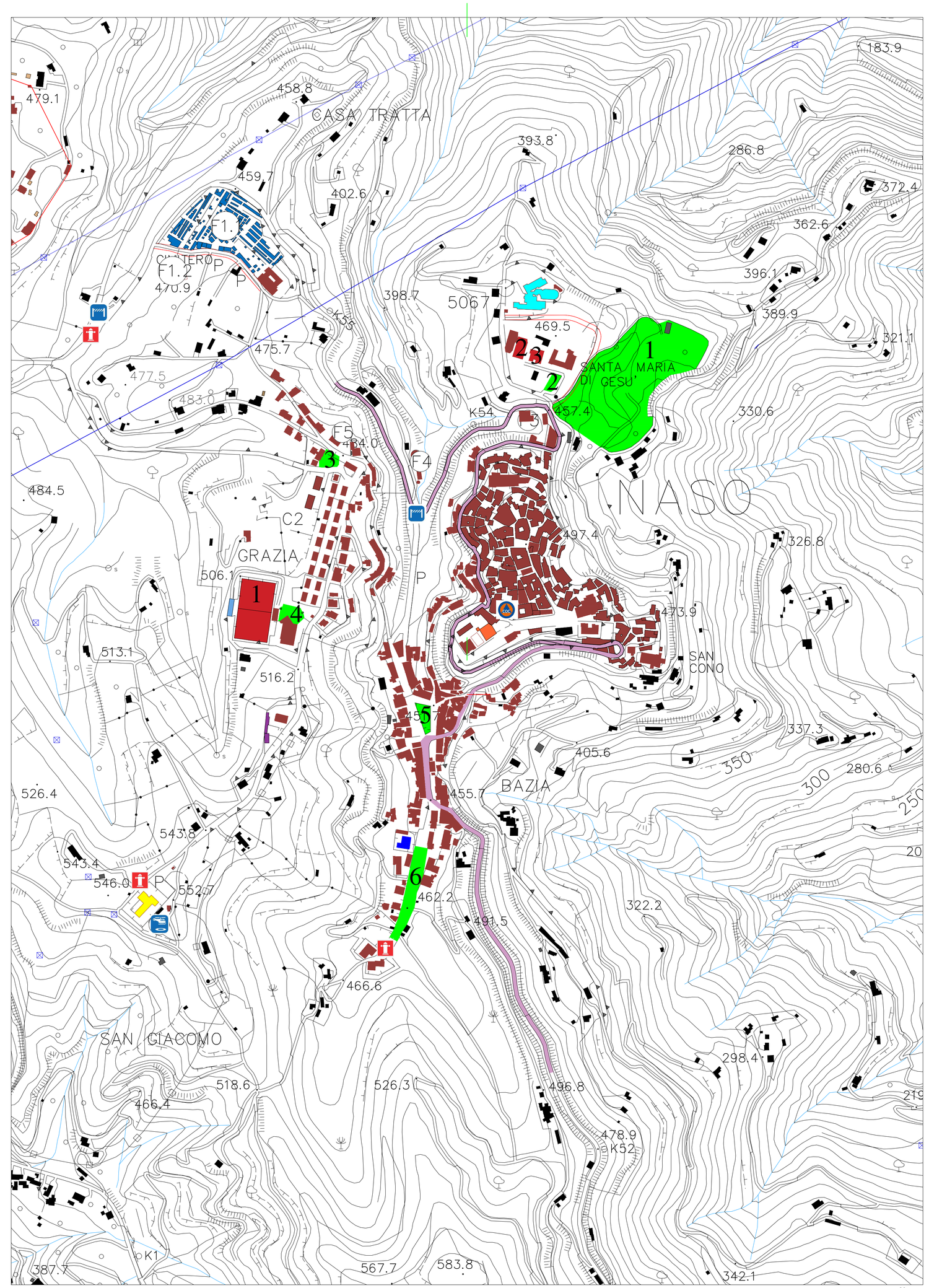


Scala 1:4.000

- Area di Attesa
- Area di Ricovero
- Area di Ammassamento
- Sede COC
- Zona Atterraggio Elicotteri
- Colonnina Acqua Vigili del Fuoco
- Cancelli
- Ospedale
- Comando Stazione Carabinieri
- Strada Statale 116

Area di Attesa:

1 - Parco Suburbano

2 - Piazza C.da Convento

3 - Piazzetta Bazia

4 - Via Roma

5 - Piazzetta di Bazia

6 - Piazzale Campo Sportivo

Area di Ricovero:

1 - Campo Sportivo



2 - Scuola Media località Convento

2 - Scuola Elementare località Convento

Comune di Naso - C_B48 - Protocollo in entrata n. 0021997 del 11/12/2025